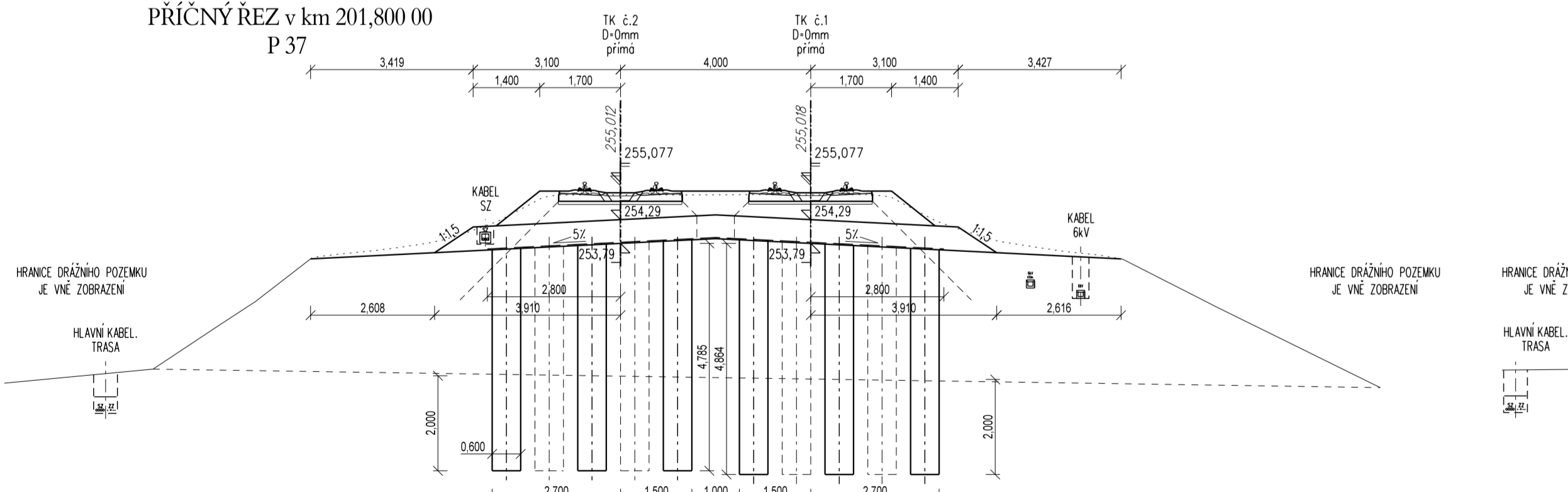
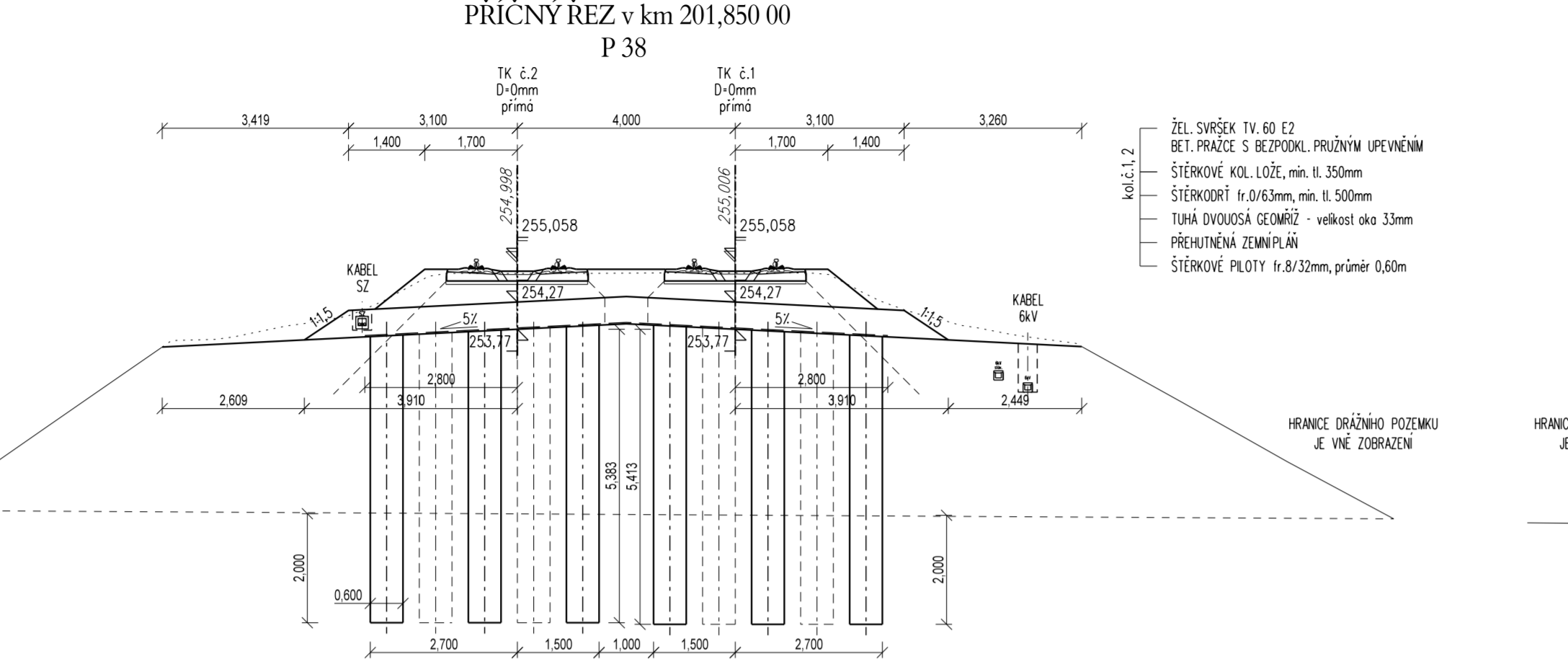


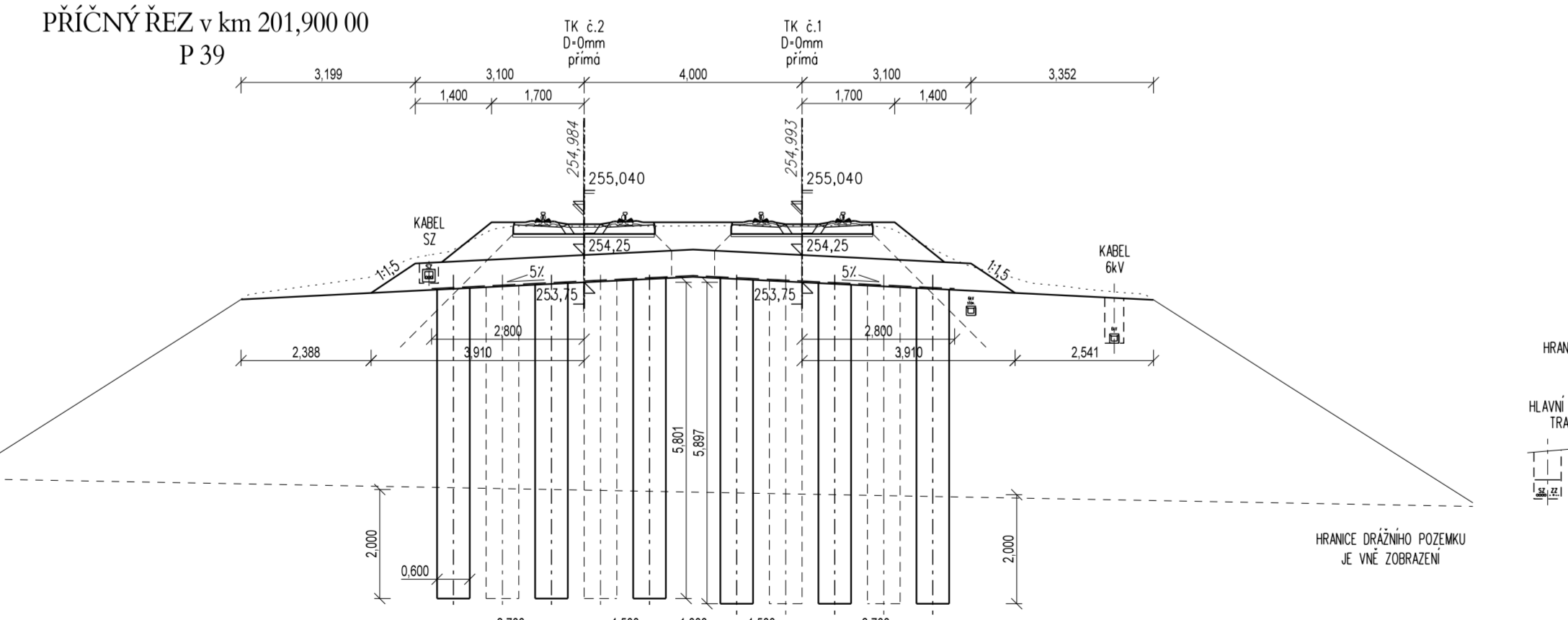
SROV. ROVINA	248,0 m
VZDÁL. NOVÝCH OS	[m]
POSUNY 1 A 2 KOLEJE	[m]
VZDÁL. OD KOLEJE č.1 [m]	
VÝŠKY TERÉNU [m.n.m.]	



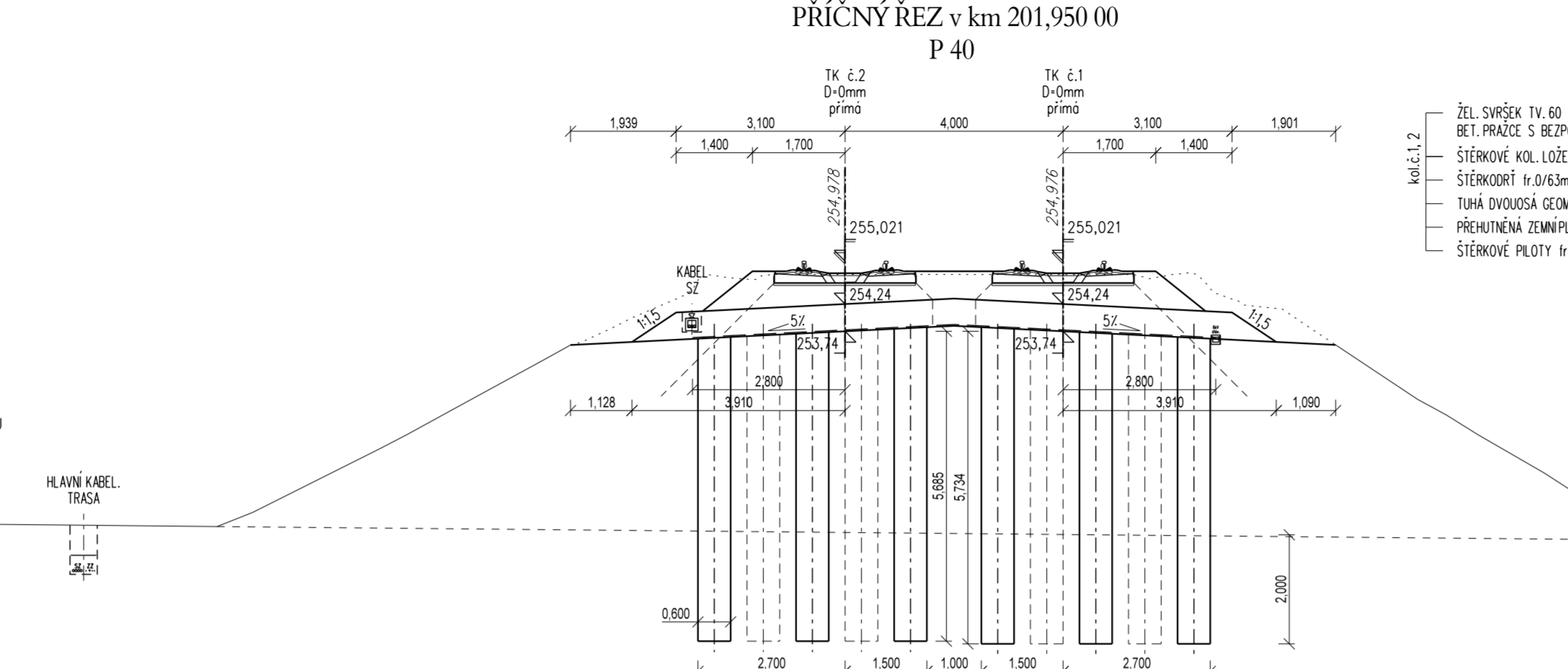
SROV. ROVINA	248,0 m
VZDÁL. NOVÝCH OS	[m]
POSUNY 1 A 2 KOLEJE	[m]
VZDÁL. OD KOLEJE č.1 [m]	
VÝŠKY TERÉNU [m.n.m.]	



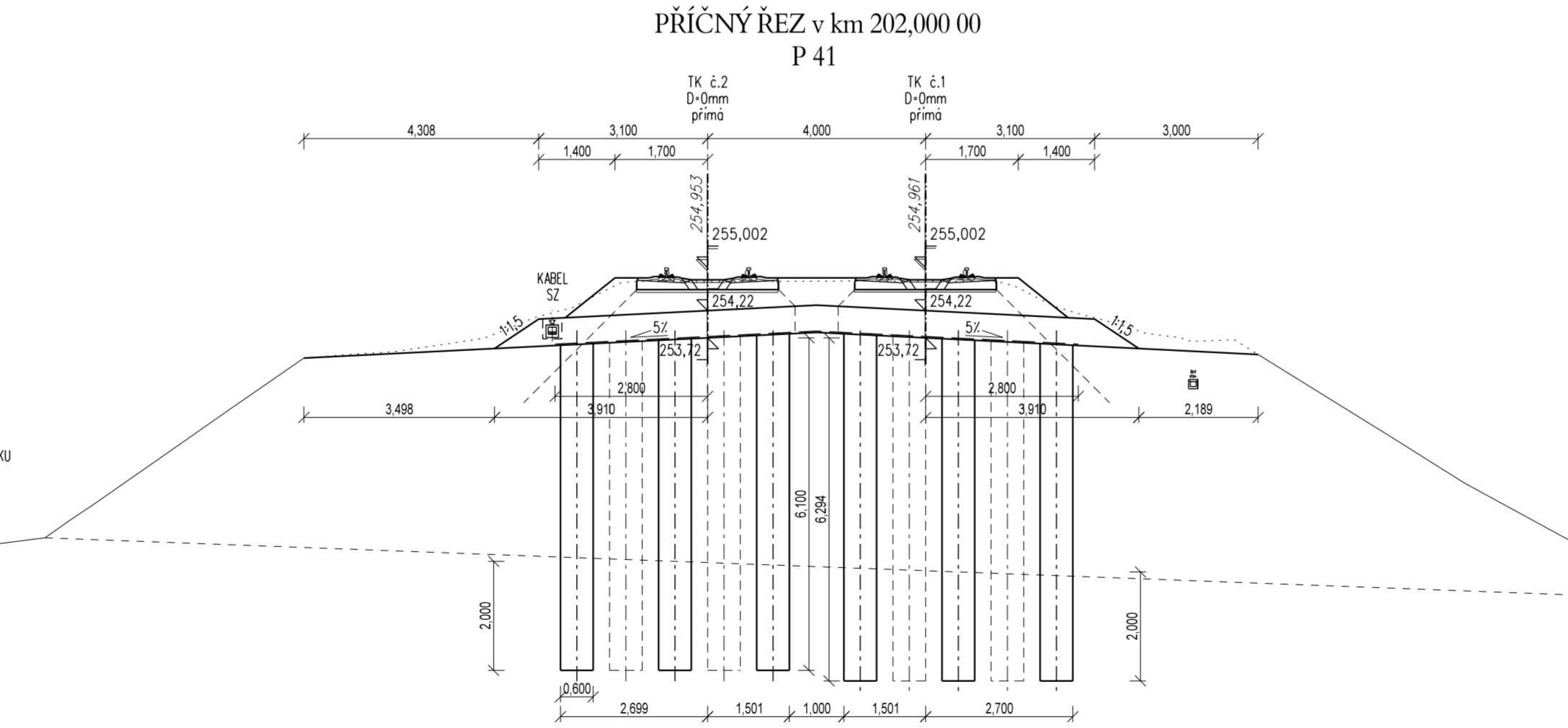
SROV. ROVINA	247,0 m
VZDÁL. NOVÝCH OS	[m]
POSUNY 1 A 2 KOLEJE	[m]
VZDÁL. OD KOLEJE č.1 [m]	
VÝŠKY TERÉNU [m.n.m.]	



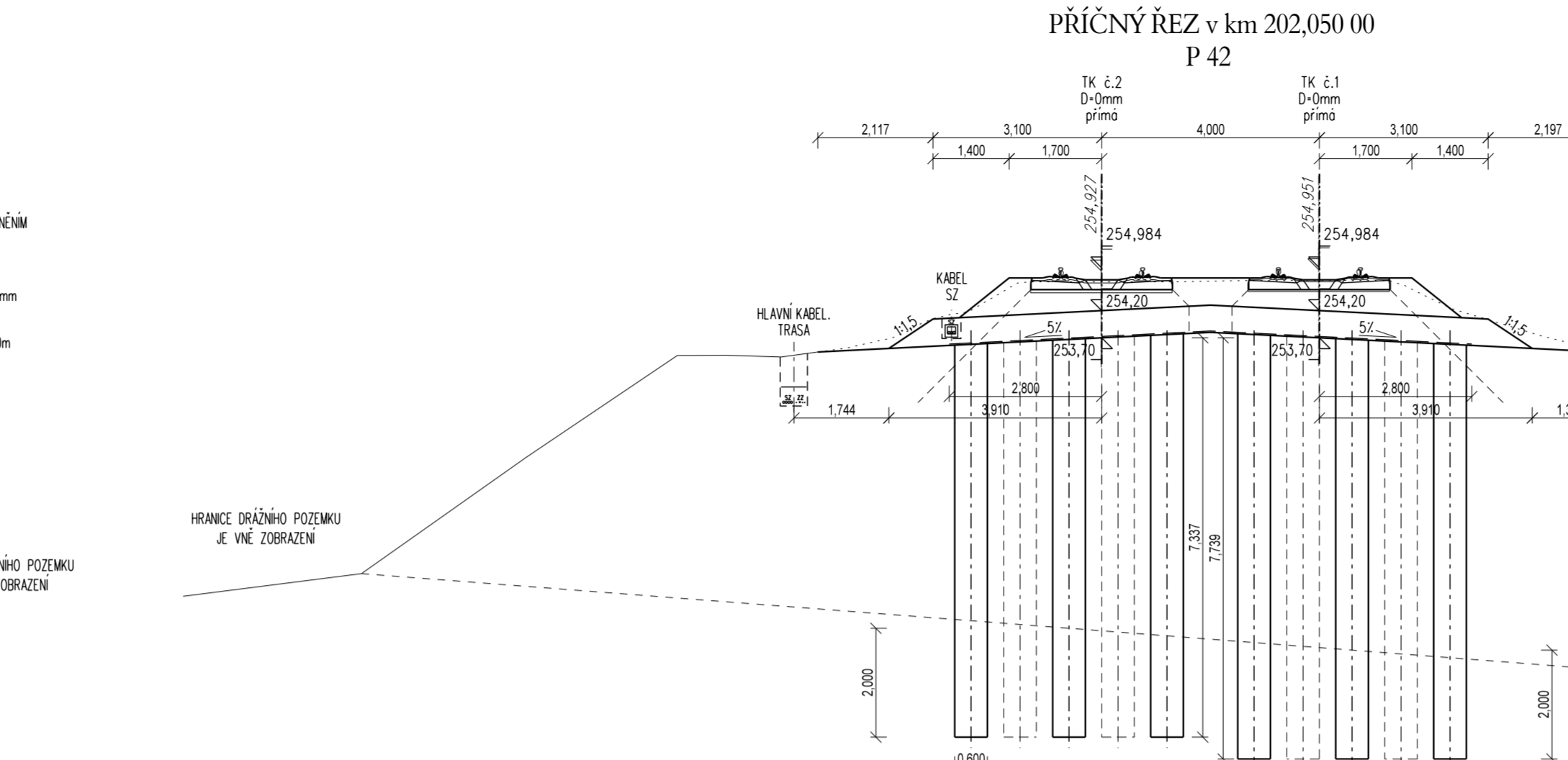
SROV. ROVINA	247,0 m
VZDÁL. NOVÝCH OS	[m]
POSUNY 1 A 2 KOLEJE	[m]
VZDÁL. OD KOLEJE č.1 [m]	
VÝŠKY TERÉNU [m.n.m.]	



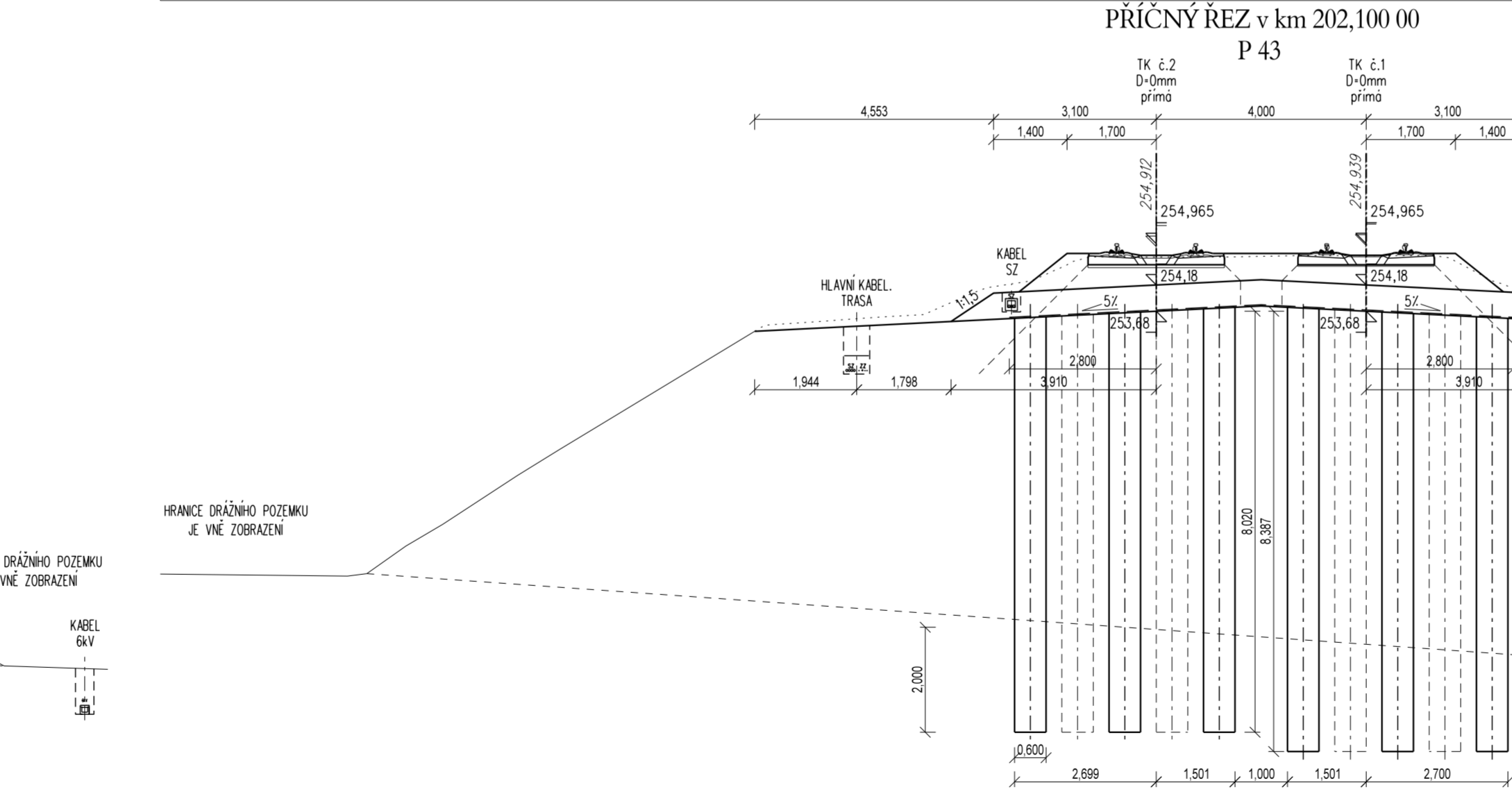
SROV. ROVINA	247,0 m
VZDÁL. NOVÝCH OS	[m]
POSUNY 1 A 2 KOLEJE	[m]
VZDÁL. OD KOLEJE č.1 [m]	
VÝŠKY TERÉNU [m.n.m.]	



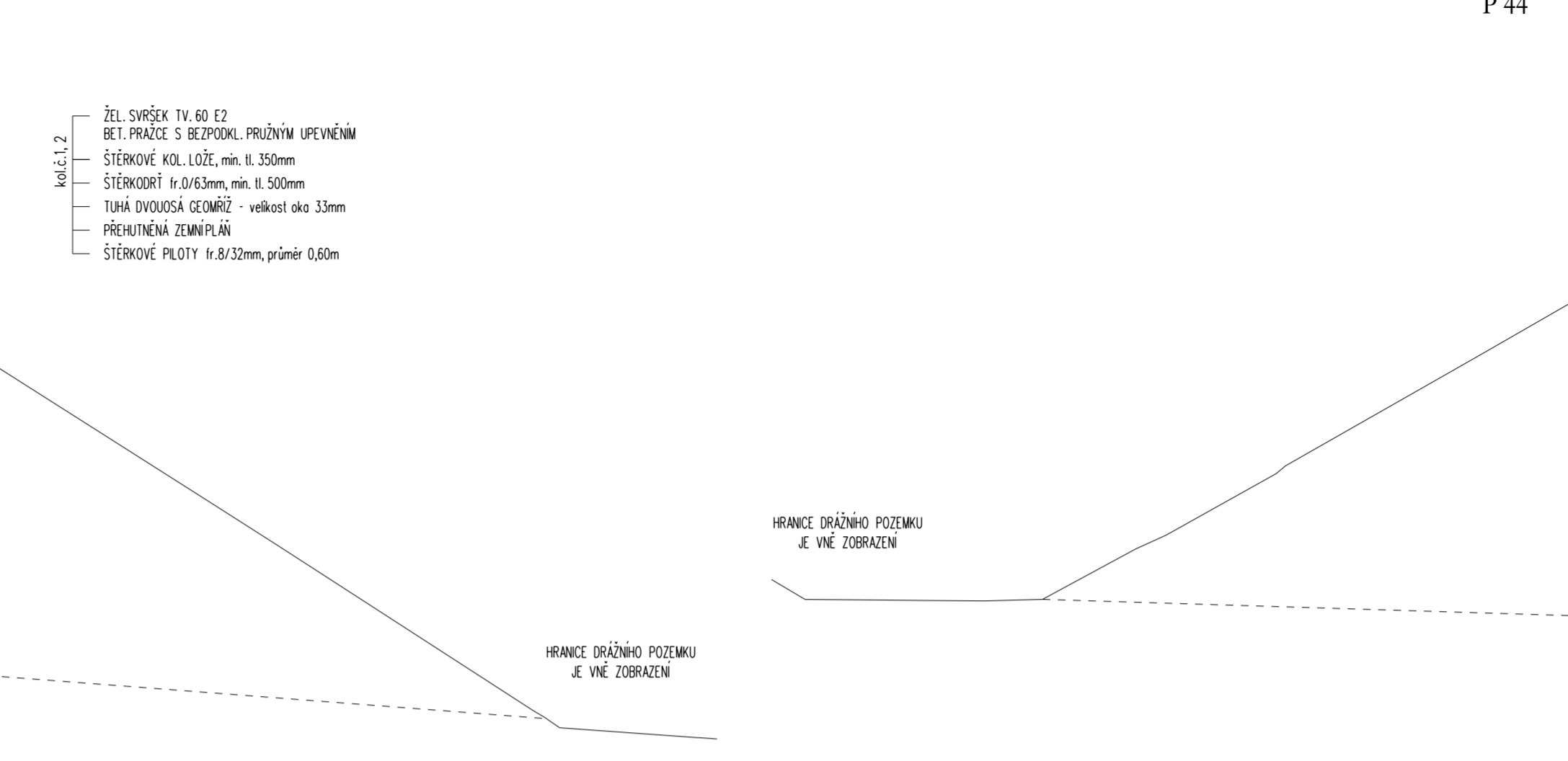
SROV. ROVINA	246,0 m
VZDÁL. NOVÝCH OS	[m]
POSUNY 1 A 2 KOLEJE	[m]
VZDÁL. OD KOLEJE č.1 [m]	
VÝŠKY TERÉNU [m.n.m.]	



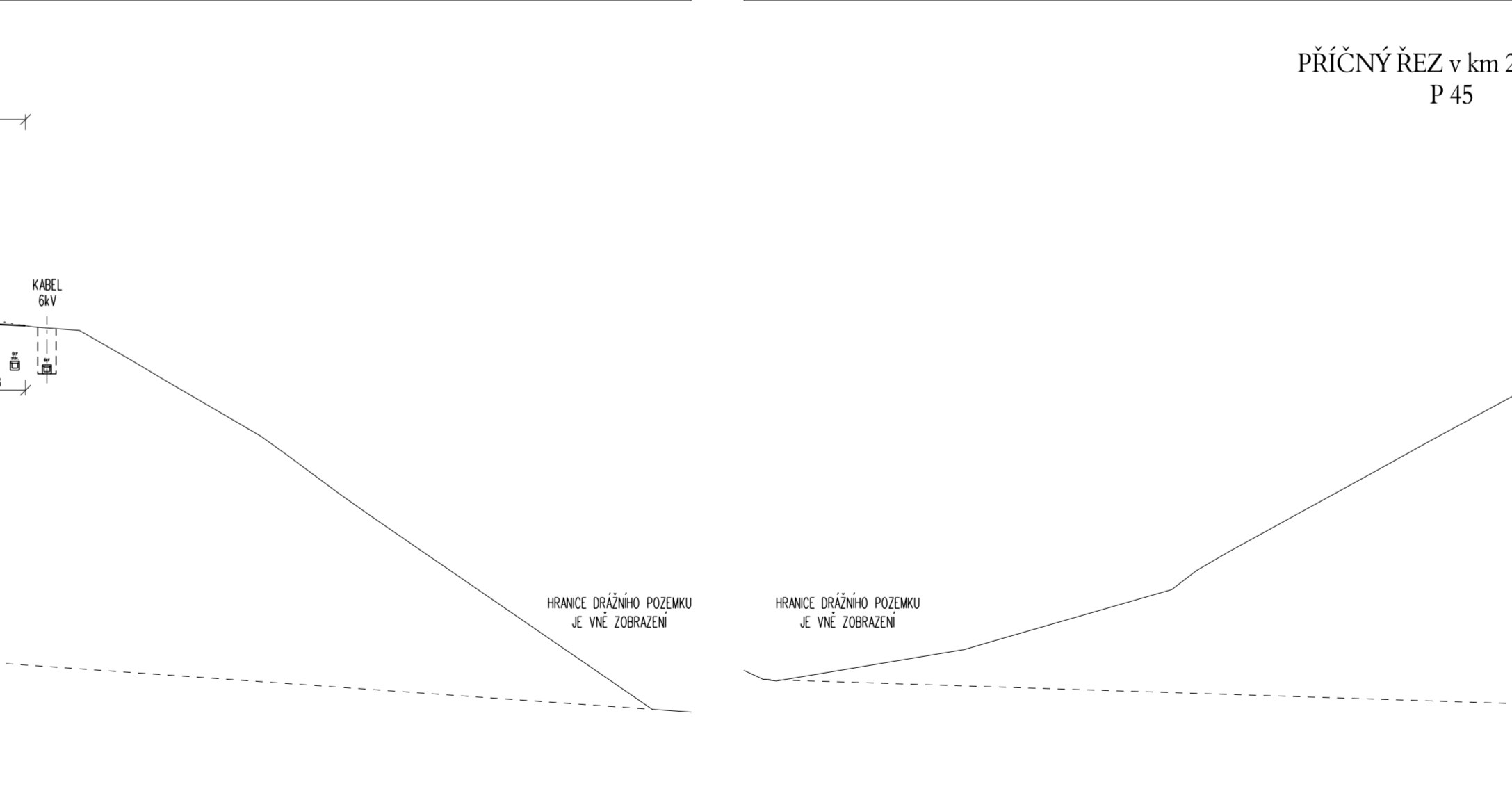
SROV. ROVINA	245,0 m
VZDÁL. NOVÝCH OS	[m]
POSUNY 1 A 2 KOLEJE	[m]
VZDÁL. OD KOLEJE č.1 [m]	
VÝŠKY TERÉNU [m.n.m.]	



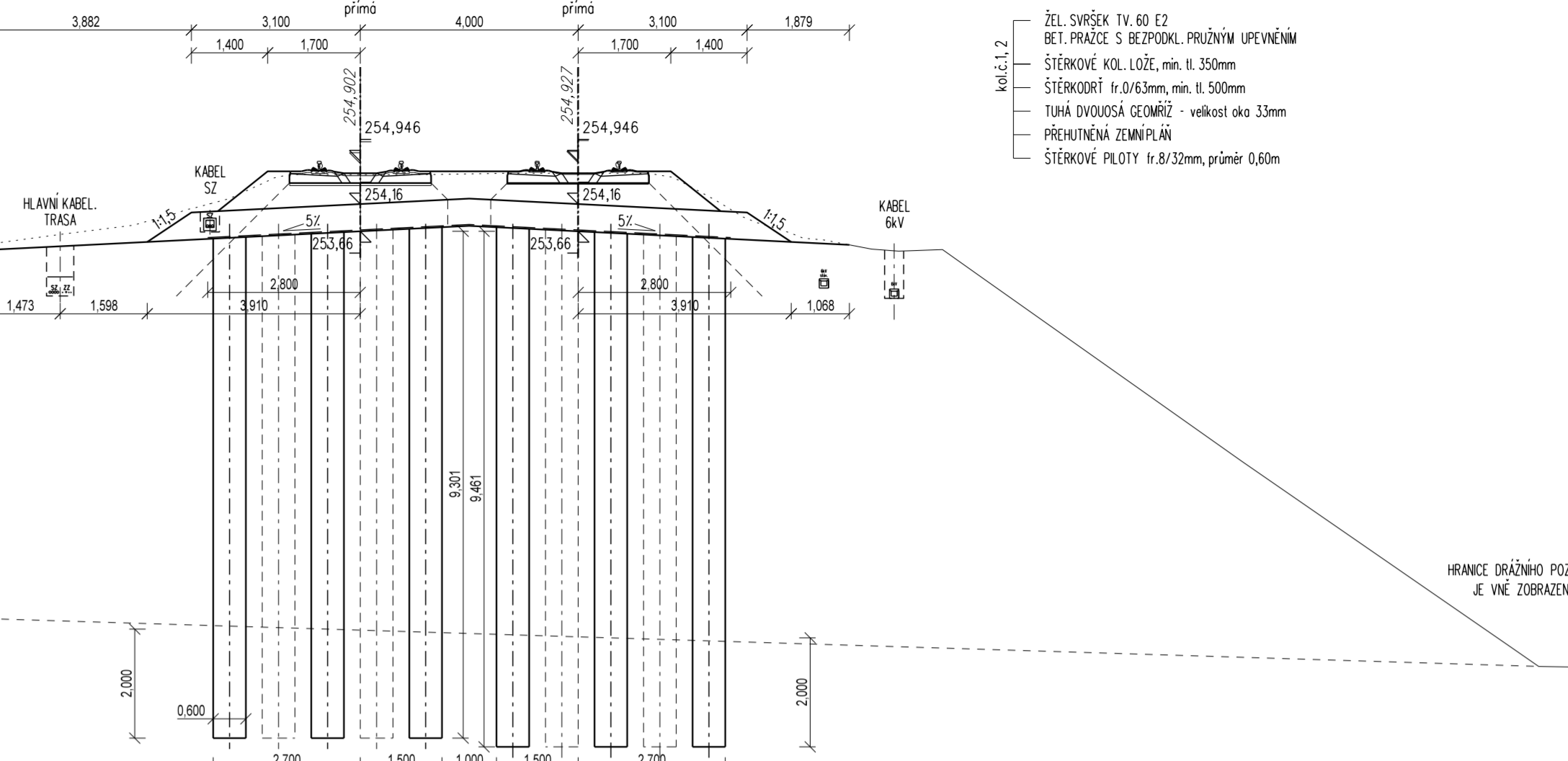
SROV. ROVINA	243,0 m
VZDÁL. NOVÝCH OS	[m]
POSUNY 1 A 2 KOLEJE	[m]
VZDÁL. OD KOLEJE č.1 [m]	
VÝŠKY TERÉNU [m.n.m.]	



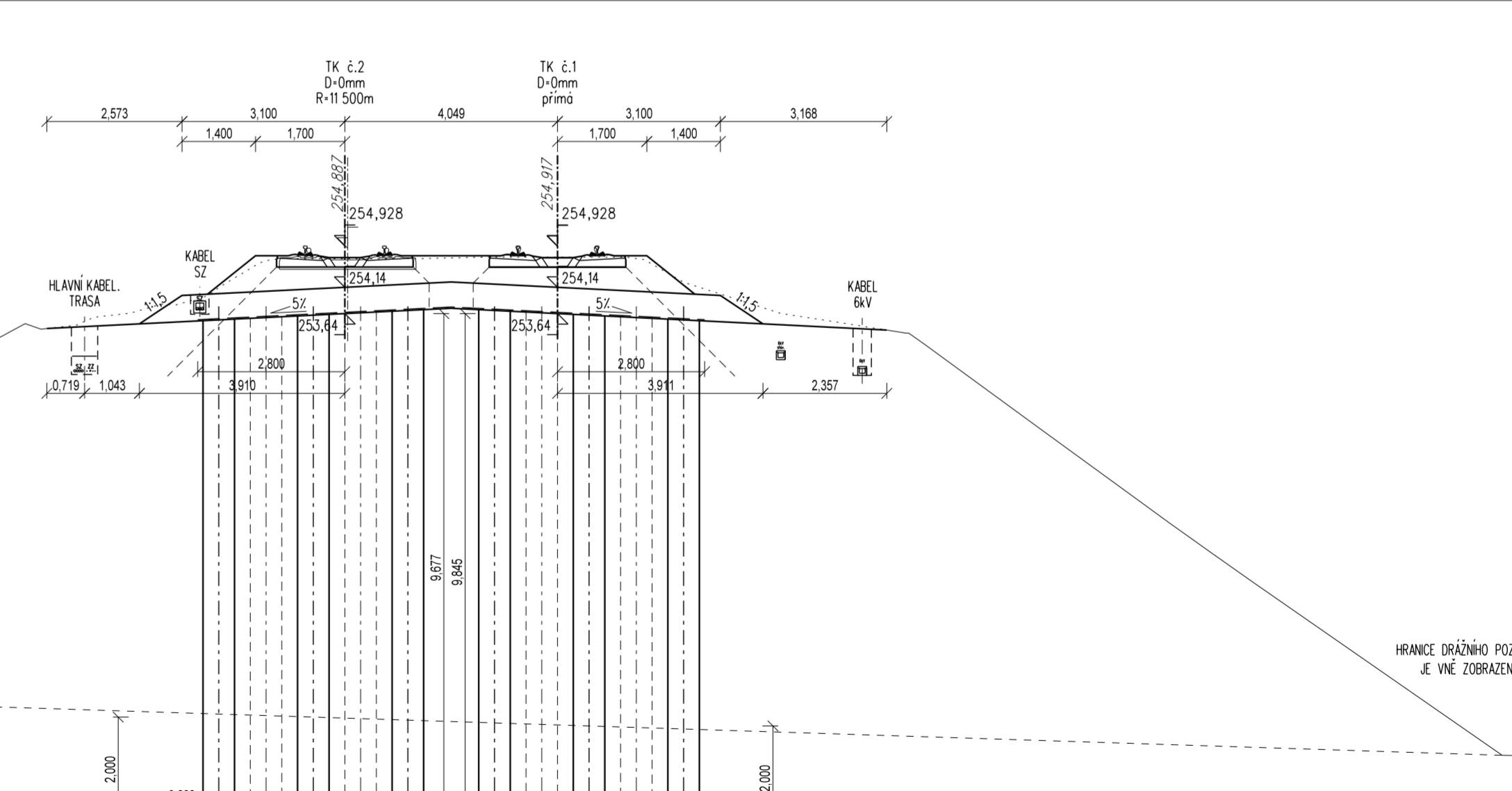
SROV. ROVINA	243,0 m
VZDÁL. NOVÝCH OS	[m]
POSUNY 1 A 2 KOLEJE	[m]
VZDÁL. OD KOLEJE č.1 [m]	
VÝŠKY TERÉNU [m.n.m.]	



SROV. ROVINA	243,0 m
VZDÁL. NOVÝCH OS	[m]
POSUNY 1 A 2 KOLEJE	[m]
VZDÁL. OD KOLEJE č.1 [m]	
VÝŠKY TERÉNU [m.n.m.]	



SROV. ROVINA	243,0 m
VZDÁL. NOVÝCH OS	[m]
POSUNY 1 A 2 KOLEJE	[m]
VZDÁL. OD KOLEJE č.1 [m]	
VÝŠKY TERÉNU [m.n.m.]	



SROV. ROVINA	243,0 m
VZDÁL. NOVÝCH OS	[m]
POSUNY 1 A 2 KOLEJE	[m]
VZDÁL. OD KOLEJE č.1 [m]	
VÝŠKY TERÉNU [m.n.m.]	

CÍSLO SOUPRAVY:	
PO PŘÍPOMÍNKOVÉM ŘÍZENÍ	
REVIZE Č.	DATUM
ZMĚNA	

MCO

MORAVIA CONSULT Olomouc a.s.

LEGIONÁRSKÁ 1085/8, 779 00 Olomouc

tel: +420 585 570 444

id: Kješmld

e-mail: moravia@moravia.cz

http://www.moravia.cz

OBJEDNATEL		Ing. Ladislav Dorazil		Ing. Pavel Kučera	
HLAVNÍ INŽENÝR PROJEKTU		Ing. Ivo Korkiš		Ing. Ivo Korkiš	
OPDOVĚDNÝ PROJ. OBJ. PS		Ing. Ivo Korkiš		Ing. Ivo Korkiš	
KRAJ: OLOMOUCKÝ		POVĚŘENÝ OÚ: LIPNÍK n.B.		OBEC: JEZERNICE	
ZAK. ČÍSLO MCO		18 - 047 - 235-XX		ÚČEL	
DATUM		06/2020		DSP	
FÓRMÁT		20 x A4		MĚŘÍTKO	
PŘÍČNÉ ŘEZY P36 - P45 (km 201,750 - 202,200)		D.2.1.1		PŘÍČNÉ ŘEZY P36 - P45 (km 201,750 - 202,200)	
PŘÍČNÉ ŘEZY P36 - P45 (km 201,750 - 202,200)		D.2.1.1		PŘÍČNÉ ŘEZY P36 - P45 (km 201,750 - 202,200)	